

Solicita-se a atenção para o **novo modelo de taxas e reservas** no acesso aos Percursos pedestres classificados, em vigor desde o dia 01 de janeiro de 2026, podendo ser consultado as [FAQ's](#) para esclarecimento do mesmo.

Pagamento de Taxas Percursos Pedestres Classificados

em <https://simplifica.madeira.gov.pt/services/78-82-259>

Isenção para:

- os residentes na RAM, desde que demonstrem essa qualidade;
- menores com idade igual ou inferior a 12 anos;
- portadores de deficiência com incapacidade igual ou superior a 60% e respetivos tutores, quando por estes acompanhados, desde que apresentem documento comprovativo desta condição.


Mais informação

em: <https://ifcn.madeira.gov.pt/pt/atividades-de-natureza/percursos-pedestres-recomendados/faq-s-taxas-percursos-pedestres-classificados.html>

Consulte a [Portaria n.º 801/2025, de 10 de dezembro](#) - Portaria que estabelece as taxas e os respetivos montantes a cobrar pelo Instituto de Florestas e Conservação da Natureza, IP-RAM





[Portaria n.º 48/2026, de 13 de fevereiro](#) - Procede à primeira alteração da Portaria n.º 801/2025, de 10 de dezembro, publicada no Jornal Oficial, I Série, n.º 218, que estabelece as taxas e os respetivos montantes a cobrar pelo Instituto de Florestas e Conservação da Natureza, IP-RAM.

ILHA DA MADEIRA

PAINEL	PR	NOME DO PERCURSO	DISTÂNCIA	LOCAIS DE PASSAGEM	ESTADO	ENTIDADE GESTORA
	1	Vereda do Areeiro	6,1 km	Pico do Areeiro - Pico	ABERTO Percurso transitável	IFCN

PERCURSOS PEDESTRES CLASSIFICADOS

Last Updated: Wednesday, 06 May 2026 07:51

PAINEL	PR	NOME DO PERCURSO	DISTÂNCIA	LOCAIS DE PASSAGEM	ESTADO	ENTIDADE GESTORA
				Ruivo * Vereda oeste (pelos túneis) * Vereda este (pelo Pico das Torres) - Encerrado	el desde o Pico do Areeiro até ao Miradouro da Pedra Rija, ao km 1,2	
	1.1	Vereda da Ilha	8,2 km	Pico Ruivo - Ilha	ABERTO	IFCN
	1.2	Vereda do Pico Ruivo	2,8 km (+2,8 km de regresso)	Achada do Teixeira - Pico Ruivo	ABERTO	IFCN
	1.3	Vereda da Encumeada	11,2 km	Pico Ruivo - Encumeada	ENCERRADO	IFCN
	2	Vereda do Urzal	10,3 km	Curral das Freiras - Boaventura	ABERTO	IFCN

PERCURSOS PEDESTRES CLASSIFICADOS

Last Updated: Wednesday, 06 May 2026 07:51

PAINEL	PR	NOME DO PERCURSO	DISTÂNCIA	LOCAIS DE PASSAGEM	ESTADO	ENTIDADE GESTORA
	3	Vereda do Burro	6,7 km	Pico do Areeiro - Ribeira das Cales	ABERTO	Câmara Municipal do Funchal
	3.1	Caminho Real do Monte	5,5 km	Ribeira das Cales - Monte	ABERTO	Câmara Municipal do Funchal
	4	Levada do Barreiro	6,7 km	Poço da Neve - Casa do Barreiro	PARCIALMENTE TRANSITÁVEL MAPA	Câmara Municipal do Funchal
	5	Vereda das Funduras	8,7 km	Portela - Marços	ABERTO	IFCN
	6	Levada das 25 Fontes	4,3 km (+ 4,3 km de regresso)	Rabaçal - 25 Fontes	ABERTO (<u>circulação controlada num único sentido: Rabaçal - 25 Fontes</u>)	IFCN

PAINEL	PR	NOME DO PERCURSO	DISTÂNCIA	LOCAIS DE PASSAGEM	ESTADO	ENTIDADE GESTORA
					<p><u>pela</u> <u>Levada</u> <u>das 25</u></p> <p><u>e 25</u> Fontes = Rabaçal (regresso) <u>pelo</u> <u>troço</u> <u>alternativo,</u> <u>denominado</u> <u>de</u></p> <p>)</p>	
	6.1	Levada do Risco	3 km (+ 3 km de regresso)	Rabaçal – Risco	ABERTO	IFCN
	6.2	Levada do Alecrim	3,5 km (+ 3,5 km de regresso)	Rabaçal – Nascente da Levada	ABERTO	IFCN
	6.3	Vereda da Lagoa do	1,8 km (+ 1,8 km de regresso)	Rabaçal – Lagoa do	ABERTO	IFCN


PERCURSOS PEDESTRES CLASSIFICADOS

Last Updated: Wednesday, 06 May 2026 07:51

PAINEL	PR	NOME DO PERCURSO	DISTÂNCIA	LOCAIS DE PASSAGEM	ESTADO	ENTIDADE GESTORA
		Vento	so)	Vento		
	6.4	Levada Velha do Rabaçal	5 Km	Pico Gordo - Casa do Rabaçal	ABERTO	IFCN
	6.5	Vereda do Pico Fernandes	3,8 km	Paul da Serra - 25 Fontes	ABERTO	IFCN
	6.6	Vereda do Túnel do Cavalo	2,3 km	Zona de lazer da Caldeira (Estrada Dr. Roberto Ornelas - "Garagem") - Casa do Rabaçal	ABERTO	IFCN
	6.7	Vereda da Câmara de Carga do Rabaçal	1,8 km	Rabaçal - Túnel do Cavalo	ABERTO	IFCN

PERCURSOS PEDESTRES CLASSIFICADOS

Last Updated: Wednesday, 06 May 2026 07:51

PAINEL	PR	NOME DO PERCURSO	DISTÂNCIA	LOCAIS DE PASSAGEM	ESTADO	ENTIDADE GESTORA
		1				
	6.8	Levada do Paul II - Um Caminho para todos	1,2 km	Rabaçal - Estrada do Rochão	ABERTO	IFCN
	7	Levada do Moinho	10,5 km	Ribeira da Cruz - Lamaceiros	ENCERRADO	IFCN
	8	Vereda da Ponta de S. Lourenço	4 km (+ 4 km de regresso)	Baía D'Abra - Cais do Sardinha	ABERTO	IFCN
	9	Levada do Caldeirão Verde	8,7 km (+ 8,7 km de regresso)	Queimadas - Caldeirão Verde - Caldeirão do Inferno	ENCERRADO	IFCN
	9.1	Levada do Caldeirão Verde - Um Caminho para	1,9 km	Queimadas - Pico das Pedras	ABERTO	IFCN

PERCURSOS PEDESTRES CLASSIFICADOS

Last Updated: Wednesday, 06 May 2026 07:51

PAINEL	PR	NOME DO PERCURSO	DISTÂNCIA	LOCAIS DE PASSAGEM	ESTADO	ENTIDADE GESTORA
		todos				
	10	Levada do Furado	11 km	Ribeiro Frio – Portela	ENCERRADO	IFCN
	11	Vereda dos Balcões	1,5 km (+ 1,5 km de regresso)	Ribeiro Frio – Balcões	ABERTO	IFCN
	12	Caminho Real da Encumeada	12,5 km	Boca da Corrida – Encumeada	PARCIALMENTE ABERTO (Transitável desde a Boca da Corrida até ao km 3,5)	IFCN
	13	Vereda do Fanal	10,8 km	Paul da Serra – Fanal	ABERTO	IFCN
	13.1	Vereda da Palha Carga	1,8 km	Louro da Gota – 25 Fontes	ABERTO	IFCN
	14	Levada dos	7,2 km	Fanal – Curral	ABERTO	IFCN

PERCURSOS PEDESTRES CLASSIFICADOS

Last Updated: Wednesday, 06 May 2026 07:51

PAINEL	PR	NOME DO PERCURSO	DISTÂNCIA	LOCAIS DE PASSAGEM	ESTADO	ENTIDADE GESTORA
		Cedros		Falso		
	15	Vereda da Ribeira da Janela	2,7 km	Curral Falso – Ribeira da Janela	ABERTO	IFCN
	16	Levada Fajã do Rodrigues	3,9 km (+ 3,9 km de regresso)	Fajã da Ama – Ribeira do Inferno	ABERTO	IFCN
	17	Caminho do Pináculo e Folhadal	15 km	Lombo do Mouro – Caramujo – Folhadal – Encumeada	ABERTO (Transitável entre a Encumeada Folhadal – Caramujo – Bica da Cana)	IFCN
	18	Levada do Rei	5,3 km (+ 5,3 km de regresso)	Quebradas – Ribeiro Bonito	ABERTO	IFCN
	19	Caminho Real do Paul	1,8 km	Prazeres – Paul do Mar	ABERTO	IFCN

PERCURSOS PEDESTRES CLASSIFICADOS

Last Updated: Wednesday, 06 May 2026 07:51

PAINEL	PR	NOME DO PERCURSO	DISTÂNCIA	LOCAIS DE PASSAGEM	ESTADO	ENTIDADE GESTORA
		do Mar				
	20	Vereda do Jardim do Mar	1,9 km	Prazeres – Jardim do Mar	ENCERRADO	IFCN
	21	Caminho do Norte	3,2 km	Encumeada - Ribeira Grande	ABERTO	IFCN
	22	Vereda do Chão dos Louros	1,9 km	Chão dos Louros	ABERTO	IFCN
	23	Levada da Azenha	1,3 km	Azenha - Caminho Velho do Castelo	ABERTO	Junta de Freguesia do Caniço
	27	Glaciar de Planalto	4,6 km	Bica da Cana – ER 105	ENCERRADO	IFCN
	28	Levada da Rocha Vermelha	10,7 km	Fanal – Casas dos guardas de canal (Lombo da Atoquia)	ENCERRADO	IFCN

ILHA DO PORTO SANTO

PAINEL	PR	NOME DO PERCURSO	DISTÂNCIA	LOCAIS DE PASSAGEM	ESTADO	ENTIDADE GESTORA
	1	Vereda do Pico Branco e Terra Chã	2,7 Km (+ 2,7 km de regresso)	ER 111 - Pico Branco - Terra Chã	ABERTO	IFCN
	2	Vereda do Pico do Castelo	3,2 Km/4,6 km	Moledo - Pico do Castelo	ABERTO	IFCN
	3	Levada do Pico Castelo	4,1 km	Camacha-Ribeiro Formoso-Capela da Graça	ENCERRADO	IFCN

LEGISLAÇÃO

[Portaria n.º 48/2026, de 13 de fevereiro](#) - Procede à primeira alteração da Portaria n.º 801/2025, de 10 de dezembro, publicada no Jornal Oficial, I Série, n.º 218, que estabelece as taxas e os respetivos montantes a cobrar pelo Instituto de Florestas e Conservação da Natureza, IP-RAM.

[Portaria n.º 801/2025, de 10 de dezembro](#) - Portaria que estabelece as taxas e os respetivos montantes a cobrar pelo Instituto de Florestas e Conservação da Natureza, IP-RAM

[Portaria n.º 556/2024, de 22 de outubro](#) - Estabelece as taxas e os respetivos montantes a cobrar pelo Instituto de Florestas e Conservação da Natureza, IP-RAM, designado IFCN, IP-RAM, devidos pela prestação de serviço público e emissão de licenças, autorizações e títulos análogos e os preços das prestações de serviços e da venda de ingressos e bens.

[Decreto Legislativo Regional n.º 24/2022/M](#) - Regime jurídico dos percursos pedestres da Região Autónoma da Madeira.

[Despacho conjunto n.º 53/2018](#) - Procede à atualização e republicação da lista dos percursos pedonais recomendados, constante do anexo I ao Decreto Legislativo Regional n.º 7-B/2000/M, de 20 de março, que estabelece os percurso pedonais recomendados da Região.

[Decreto Legislativo Regional n.º 35/2008/M](#) - Atividades Lúdico-Desportivas em Espaço Florestal

[Decreto Legislativo Regional n.º 7-B/2000/M](#) - Estabelece os percursos pedonais recomendados na Região Autónoma da Madeira

[Despacho conjunto das Secretarias Regionais do Turismo e Transportes e dos Recursos Naturais, 20 de Agosto de 2010](#) - Aprova a lista de percursos pedonais recomendados na Região

[Despacho conjunto das Secretarias Regionais do Ambiente e Recursos Naturais e da Cultura, Turismo e Transportes, 30 de Abril de 2012](#) - Aprova as alterações à lista dos percursos pedonais recomendados na Região Autónoma da Madeira

PUBLICAÇÕES

[Sistema de Gestão Integrado de Percursos e Atividades - Relatório sobre a Monitorização da Capacidade de Carga nos Percursos Naturais da Região Autónoma da Madeira](#)



[INÍCIO](#)