Ponta de São Lourenço

Laurissilva

Desertas

A diversidade dos valores naturais que o arquipélago da Madeira ostenta e a preocupação pela preservação dos mesmos, é comprovada pela diversidade de Áreas Protegidas existentes.

MAPA DAS ÁREAS PROTEGIDAS DO ARQUIPÉLAGO DA MADEIRA

MAPA DA ÁREA REDE NATURA 2000 DO ARQUIPÉLAGO DA MADEIRA

REDE DE MONUMENTOS NATURAIS DA RAM

CLASSIFICAÇÃO REGIONAL

CLASSIFICAÇÃO DA REDE NATURA 2000 (EUROPEU)

PORTAIS GEOGRÁFICOS PÚBLICOS

MAPA DAS ÁREAS PROTEGIDAS DO ARQUIPÉLAGO DA MADEIRA

Phoca PDF

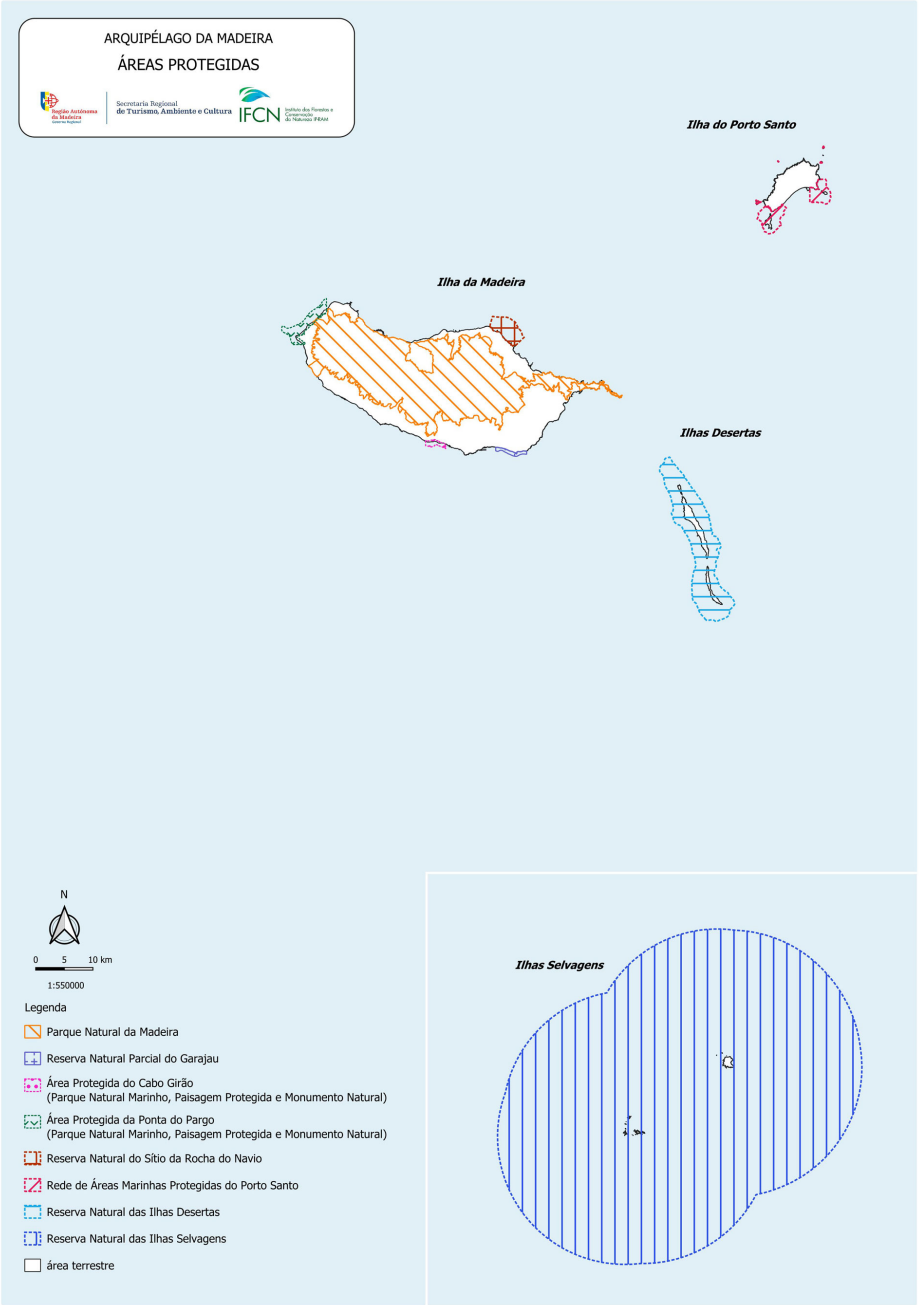

Estas englobam desde áreas exclusivamente terrestres, como o Parque Natural da Madeira, onde os valores naturais coabitam diariamente com a atividade humana e áreas exclusivamente marinhas, como a Reserva Natural Parcial do Garajau e a Reserva Natural da Rocha do Navio.

~~Englobam ainda áreas mistas (terrestres e marinhas), como a Reserva Natural das Ilhas Desertas, a Reserva Natural das Ilhas Selvagens e a Rede de Áreas Marinhas Protegidas do Porto Santo, autênticos santuários da vida selvagem terrestre e marinha, com enorme importância para a preservação de espécies únicas no mundo.~~

Phoca PDF

Em 2016 foi criada a Área Protegida do Cabo Girão, na sua pelo Parque Marinho do Cabo Girão e na sua parte terrestre pelo Monumento Natural do Cabo Girão e pela Paisagem Protegida do Cabo Girão.

Em 2018 foi criada a Área Protegida da Ponta do Pargo, composta na sua parte marinha pelo Parque Natural Marinho da Ponta do Pargo e na sua parte terrestre pelo Monumento Natural da Ponta do Pargo e pela Paisagem Protegida da Ponta do Pargo.

A juntar a esta diversidade de áreas protegidas, o território da Região Autónoma da Madeira apresenta ainda espaços classificados incluídos na Rede Natura 2000, quer ao abrigo da Diretiva Habitats (11 Zonas Especiais de Conservação – **ZEC e 8 Sítios de Importância Comunitária – SIC**) quer ao abrigo da Diretiva Aves (5 Zonas de Proteção Especial – ZPE). Refira-se que em 2016, a Região Autónoma da Madeira aprovou a inclusão do Sítio Cetáceos da Madeira através da **resolução n.º 699/2016, de 17 de outubro** , sendo posteriormente aprovada pela Decisão de execução (UE) 2019/20 da Comissão de 14 de dezembro de 2018 que adota a sétima atualização da lista dos sítios de importância comunitária da região biogeográfica macaronésica e que está publicada em https://ifcn.madeira.gov.pt/biodiversidade/rede-natura-2000/classificacao-da-rede-natura-2000-europeu.html

INÍCIO

MAPA DA ÁREA REDE NATURA 2000 DO ARQUIPÉLAGO DA MADEIRA

Phoca PDF

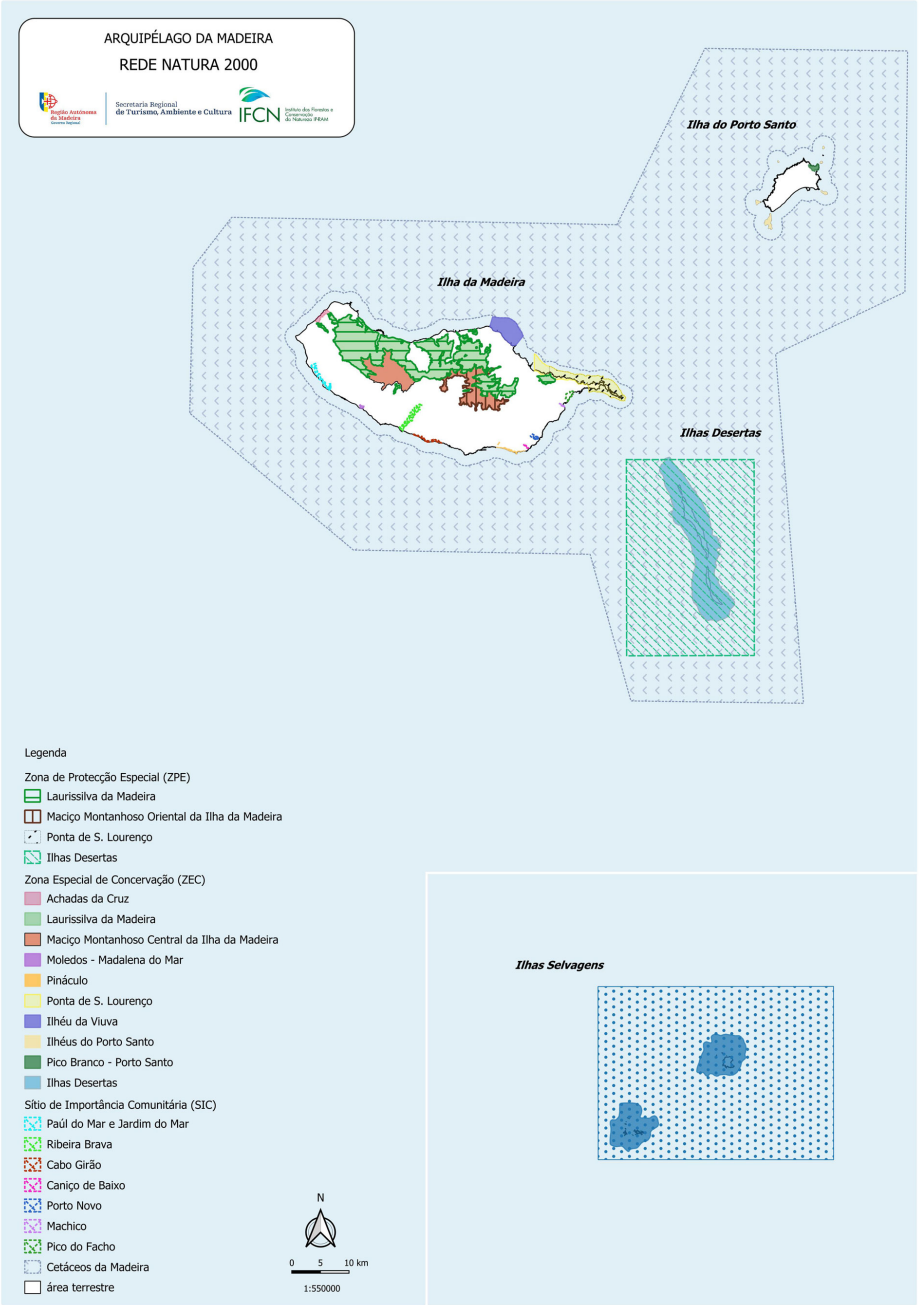

As políticas de conservação e de desenvolvimento sustentável dos espaços naturais da Região Autónoma da Madeira destacam o uso sustentado dos recursos naturais garantindo a proteção da sua enorme diversidade biológica, a qualidade ambiental e o desenvolvimento social, tanto para as presentes como para as futuras gerações.

INICÍO

Phoca PDF

REDE DE MONUMENTOS NATURAIS DA RAM

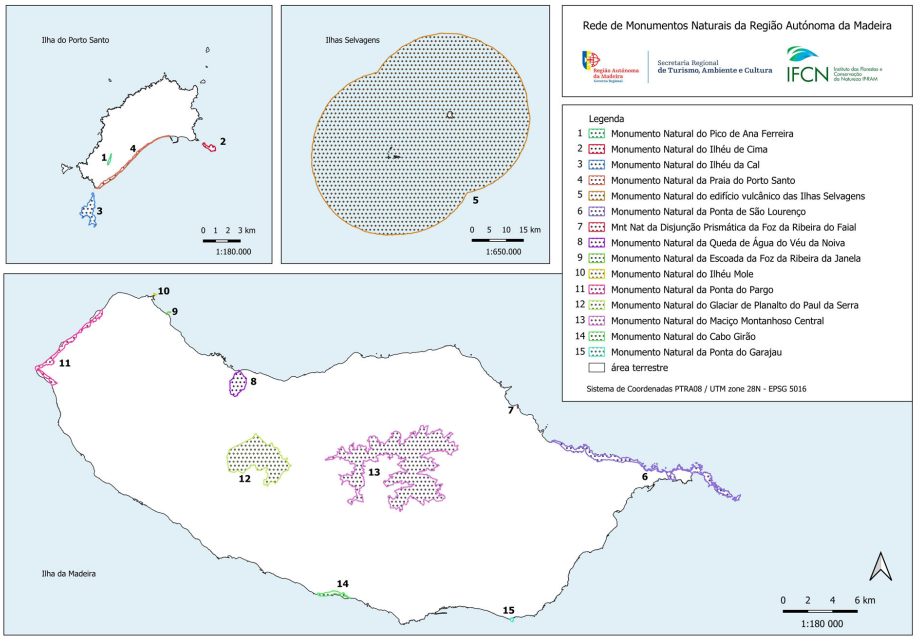

[INÍCIO](#)

CLASSIFICAÇÃO REGIONAL

ÁREA	TIPO CLASSIFICAÇÃO
Parque Natural da Madeira	Inclui áreas com diferentes tipos
Reserva Natural Parcial do Garajau	Reserva marinha
Reserva Natural da Rocha do Navio	Reserva marinha
Rede de Áreas Marinhas Protegidas do Porto Santo	Área Protegida (inclui a Área Cla ZEC)
Reserva Natural das Ilhas Desertas	Reserva Natural (sobrepõe a área de ZEC) e incluída na área classi
Reserva Natural das Ilhas Selvagens	Reserva Natural (sobrepõe a área de ZEC) e incluída na área classi
Área protegida do Cabo Girão	Parque Marinho; Monumento Natural Protegida
Área Protegida da Ponta do Pargo	Parque Natural Marinho; Monumento Paisagem Protegida

Phoca PDF

INÍCIO

CLASSIFICAÇÃO DA REDE NATURA 2000 (EUROPEU)

ÁREA	TIPO CLASSIFICAÇÃO
Maciço Montanhoso Central	Área Classificada de ZEC e ZPE apenas a zona oriental, totalmente incluída
Laurissilva	Área Classificada de ZEC e ZPE, maioritariamente PNM
Ponta de S. Lourenço	Área Classificada de ZEC, parcialmente incluída
Ilhéu da Viúva	Área Classificada de ZEC, sobrepõe à Reserva Nat do Navio
Achadas da Cruz	Área Classificada de ZEC
Moledos	Área Classificada de ZEC
Pináculo	Área Classificada de ZEC
Pico Branco (Porto Santo)	Área Classificada de ZEC
Ilhéus do Porto Santo	Área Classificada de ZEC, incluída na Rede de Á Protegidas do Porto Santo
Ilhas Desertas	Área Classificada de ZEC (sobrepõe à Reserva Nat Desertas) e ZPE
Ilhas Selvagens	Área Classificada de ZEC (sobrepõe à Reserva Nat Selvagens) e ZPE
Paul do Mar - Jardim do Mar	Área Classificada de SIC
Ribeira Brava	Área Classificada de SIC
Cabo Girão	Área Classificada de SIC
Caniço de Baixo	Área Classificada de SIC
Porto Novo	Área Classificada de SIC
Machico	Área Classificada de SIC
Pico do Facho	Área Classificada de SIC
Cetáceos Madeira	Área Classificada de SIC

Phoca PDF

INICÍO

PORTAIS GEOGRÁFICOS PÚBLICOS

Através das ligações SIG que estão disponíveis nos portais geográficos públicos, é possível obter os limites das áreas classificadas da RAM. Consulte:

Catálogo Regional de dados geográficos

Registo Nacional de dados geográficos

INÍCIO

Phoca PDF